


# DOSSIER DÉPARTEMENTAL DES RISQUES MAJEURS DANS LE CANTAL



# TABLEAU DES RISQUES MAJEURS

Le tableau pages suivantes indique, pour l'ensemble des communes du département et par commune, les risques naturels et technologiques majeurs identifiés.






Il est actualisé chaque fois qu'intervient une modification significative des procédures s'appliquant à tel ou tel risque.






Il est accessible sur le site Internet de la préfecture : [www.cantal.gouv.fr](http://www.cantal.gouv.fr)

## **Pour en savoir plus :**

- s'adresser en mairie, où sont librement consultables :
  - les documents d'information du citoyen sur les risques et les mesures de sauvegarde pour s'en protéger : Dossier Départemental des Risques Majeurs (DDRM) établi par le Préfet et adressé à chacun des Maires du département et Document d'Information Communal sur les Risques Majeurs (DICRIM) établi par le Maire,
  - les PPR et les PPI concernant la commune,
  - les cartes communales ou Plans Locaux d'Urbanisme (PLU).
  
- consulter les sites Internet :
  - [www.cantal.gouv.fr](http://www.cantal.gouv.fr)
  - [www.prim.net](http://www.prim.net)





Tableau des risques majeurs (page 1 / 4)

	Inondation	Mouvements de terrain	Industriel	TMD	Minier
COMMUNE					
Allanche					
Alleuze					
Ally					
Andelat					
Anglards-de-Saint-Flour					
Anglards-de-Salers					
Antermeux					
Antignac					
Apchon					
Arches					
Amac					
Arpajon-sur-Cère					
Auriac-l'Eglise					
Aurillac	x				
Auzers		x		x	
Ayrens					
Badilhac					
Barriac-les-Bosquets					
Bassignac					
Beaulieu					
Boisset					
Bonnac					
Brageac					
Albepierre-Bredons					
Brezons					
Calmet					
Carlat					
Cassaniouze					
Cayrols					
Celles					
Celoux					

	Inondation	Mouvements de terrain	Industriel	TMD	Minier
COMMUNE					
Cézans					
Chaliers					
Chalinargues					
Chalvignac					
Champagnac					
Champs-sur-Tarentaine-Marchal					
Chanterelle					
La Chapelle-d'Alagnon					
La Chapelle-Laurent					
Charmensac					
Chastel-sur-Murat					
Chaudes-Aigues					
Chaussenac					
Chavagnac					
Chazelles					
Cheyliade					
Le Claux					
Clavières					
Collandres					
Coltines					
Condat					
Coren					
Grandelles					
Cros-de-Montvert					
Cros-de-Ronesque					
Cussac					
Deux-Verges					
Diègne					
Drugeac					
Escorailles					
Espinasse					

Département du Cantal

**Tableau des risques majeurs (page 2 / 4)**

COMMUNE				
Le Falgoux				
Le Fau				
Faverolles				
Ferrières-Saint-May				
Fontanges				
Fourmouls				
Freix-Anglards				
Fridefont				
Giou-de-Mamou				
Girgols				
Glénat				
Gourdières				
Jabrun				
Jaleyrac				
Joursac				
Jou-sous-Monjou				
Junhac				
Jussac				
Labasserette				
Labrousse				
Lacapelle-Barrès				
Lacapelle-del-Fraisse				
Lacapelle-Viescamp				
Ladinhac				
Lafeuillade-en-Vézie				
Landeyrat				
Lanobre				
Lapeyrugue				
Laroquebrou				
Laroqueville				
Lascelle				
Lastic				
Laurie				
Lavastrie				
Laveissenet				















COMMUNE				
Laveissière				
Lavigerie				
Leucamp				
Leynhac				
Leyvaux				
Lieutatès				
Lorcières				
Loubaresse				
Lugarde				
Madic				
Mailbo				
Mandailles-Saint-Julien				
Marcenat				
Marchastel				
Marcolès				
Mamanhac				
Massiac		X		X
Mauriac				
Maurines				
Mauris				
Méallet				
Menet				
Mentrières				
Molèdes				
Molompize				
La Monselie				
Montboudif				
Montchamp				
Le Montell				
Montgreleix				
Montmurat				
Montsalvy				
Montvert				
Mourjou				
Moussages				






Tableau des risques majeurs (page 3 / 4)






COMMUNE					
Murat					
Narnhac					
Naucelles					
Neussargues-Moissac					
Neuvéglise					
Nieudan					
Omps					
Oradour					
Pailherols					
Parlan					
Paulhac					
Paulhenc					
Pers					
Peyrusse					
Pierrefort					
Pleaux					
Polminhac					
Pradiers					
Prunet					
Quézac					
Rageade					
Raulhac					
Reilhac					
Rézenières					
Riom-ès-Montagnes					
Roannes-Saint-Mary					
Roiffiac					
Rouffiac					
Roumégoux					
Rouziers					
Ruyres-en-Margeride					
Saignes					
Saint-Amandin					
Sainte-Anastasie					
Saint-Antoine					

COMMUNE					
Saint-Bonnet-de-Condât					
Saint-Bonnet-de-Salers					
Saint-Cernin					
Saint-Chamant					
Saint-Cirgues-de-Jordanne					
Saint-Cirgues-de-Malbert					
Saint-Clément					
Saint-Constant					
Saint-Etienne-Cantalès					
Saint-Etienne-de-Cariat					
Saint-Etienne-de-Maurs					
Saint-Etienne-de-Chomeil					
Sainte-Eulalie					
Saint-Flour	x	x	x		x
Saint-Georges					
Saint-Gérons					
Saint-Hippolyte					
Saint-Ilvide					
Saint-Jacques-des-Blats					
Saint-Julien-de-Toursac					
Saint-Just					
Saint-Mamet-la-Salvetat					
Saint-Marc					
Sainte-Marie					
Saint-Martial					
Saint-Martin-Cantalès					
Saint-Martin-sous-Vigouroux					
Saint-Martin-Valmeroux					
Saint-Mary-le-Plain					
Saint-Paul-des-Landes					
Saint-Paul-de-Salers					
Saint-Pierre					
Saint-Poncy					
Saint-Projet-de-Salers					
Saint-Rémy-de-Chaudes-Aigues					

Département du Cantal

**Tableau des risques majeurs (page 4 / 4)**

COMMUNE					
Saint-Santin-Cantalès					
Saint-Santin-de-Maurs					
Saint-Saturnin					
Saint-Saury					
Saint-Simon					
Saint-Urcize					
Saint-Victor					
Saint-Vincent-de-Salers					
Salers					
Salins					
Sansac-de-Marmiesse					
Sansac-Veinazès					
Sauvat					
La Ségalassière					
Ségur-les-Villas					
Sénezeergues					
Sériers					
Siran					
Soulages					
Sourmiac					
Talizat					
Tanavelle					
Teissières-de-Comet					
Teissières-lès-Bouliès					
Les Termes					
Thézac				x	
Tiviers					
Tournemire					
Trémouille					

COMMUNE					
La Trinitat					
Le Trioulou					
Trizac					
Ussel					
Vabres					
Valette					
Vajouze					
Valuéjols					
Le Vaulmier					
Vebret					
Védrines-Saint-Loup					
Veizic					
Vernols					
Veyrières					
Vézac					
Vèze					
Vezels-Roussy					
Vic-sur-Cère	x				
Vieillespesse					
Vieilleve					
Le Vigean					
Villedieu					
Virargues					
Vitrac					
Ydes					
Yollet					
Ytrac					
Le Rouget					
Besse					



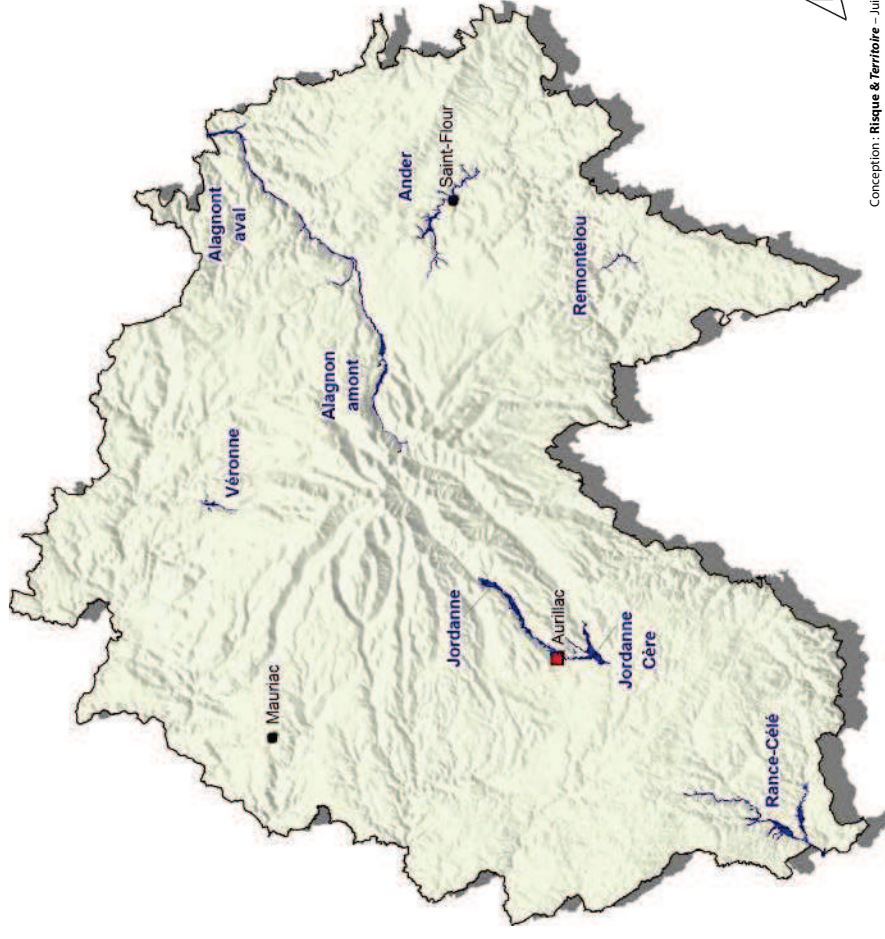
# Les inondations

# RISQUES NATURELS

**26 communes** du Cantal sont concernées par **8 PPRI** :

Intitulé du PPRI	Date	Nombre de communes concernées	Communes concernées
PPRI Rance - Célé	Approuvé le 27/02/2002	5	Boisset, Le Trioulou, Mauris, Saint-Constant, Saint-Etienne-de-Maurs
PPRI Jordanne - Cère	Approuvé le 26/06/2003	2	Arpajon-sur-Cère, Aurillac
PPRI Ander	Approuvé le 01/06/2005	4	Andelat, Roffiac, Saint-Flour, Saint-Georges
PPRI Véronne	Approuvé le 25/10/2005	1	Riom-ès-Montagne
PPRI Alagnon amont	Approuvé le 28/12/2007	8	Albepierre-Bredons, La Chapelle-d'Alagnon, Celles, Jourssac, Laveissière, Murat, Neussargues, Viragues
PPRI Remontalou	Approuvé le 12/12/2008	1	Chaudes-Aigues
PPRI Alagnon aval	Approuvé le 05/05/2009	3	Massiac, Molompize, Ferrières
PPRI Jordanne	Approuvé le 31/01/2013	2	Saint-Simon, Velzic

Rappel : les PPRI approuvés sont consultables sur le site internet : <http://cartorisque.prim.net>.



Conception : **Risque & Territoire** - Juin 2012  
Sources : IGN/BD, aiti - DDT 15 - Juin 2012

- Les Plans de Prévention des Risques inondation (PPRI) dans le Cantal -



## La prise en compte du risque dans l'aménagement

Si plusieurs événements sont constatés sur un secteur donné ou si des enjeux importants sont manifestement exposés, l'élaboration d'un Plan de Prévention des Risques naturels prévisibles Mouvements de terrain (PPRmvt) peut être décidée par le Préfet.

Il définit des zones d'interdiction et des zones de prescription ou constructibles sous réserve. Il peut imposer d'agir sur l'existant pour réduire la vulnérabilité des biens.

L'objectif est double : le contrôle du développement en zone à risque en fonction de l'événement attendu (notion d'aléa définie en fonction de la probabilité d'occurrence, de l'intensité et/ou du niveau d'activité d'un mouvement de terrain).

Le PPR s'appuie sur deux cartes : la carte des aléas et la carte de zonage. Celle-ci définit trois zones :

- la zone inconstructible (habituellement représentée en rouge) où, d'une manière générale, toute construction est interdite, en raison d'un risque trop fort ;
- la zone constructible avec prescription (habituellement représentée en bleu) où l'on autorise les constructions sous réserve de respecter certaines prescriptions, par exemple un renforcement des façades exposées, l'interdiction de posséder des ouvertures sur les façades amont, l'ancrage des fondations, ... ;
- la zone non réglementée car non atteinte en cas de réalisation de l'aléa étudié.

Le PPR peut également prescrire ou recommander des dispositions constructives (Cf. exemples ci-dessus) ou des dispositions concernant l'usage du sol (interdiction d'entreposer, interdiction de surcharger un sol). Ces mesures simples, si elles sont appliquées, permettent de réduire considérablement les dommages causés par les mouvements de terrain.

**La carte de zonage réglementaire d'un PPRmvt (comme pour tout phénomène) s'impose au Plan Local d'Urbanisme (PLU).**

Les communes du Cantal sont concernées par **6 PPRmvt** :

Date	Commune(s) concernée(s)
Approuvé le 31/10/2000	Vic-sur-Cère
Approuvé le 23/06/2003	Aurillac
Approuvé le 16/12/2008	Saint-Paul-de-Salers
Approuvé le 27/01/2012	Saint-Flour
Approuvé le 11/06/2012	Thiézac
Approuvé le 07/02/2013	Badailhac, Raulhac