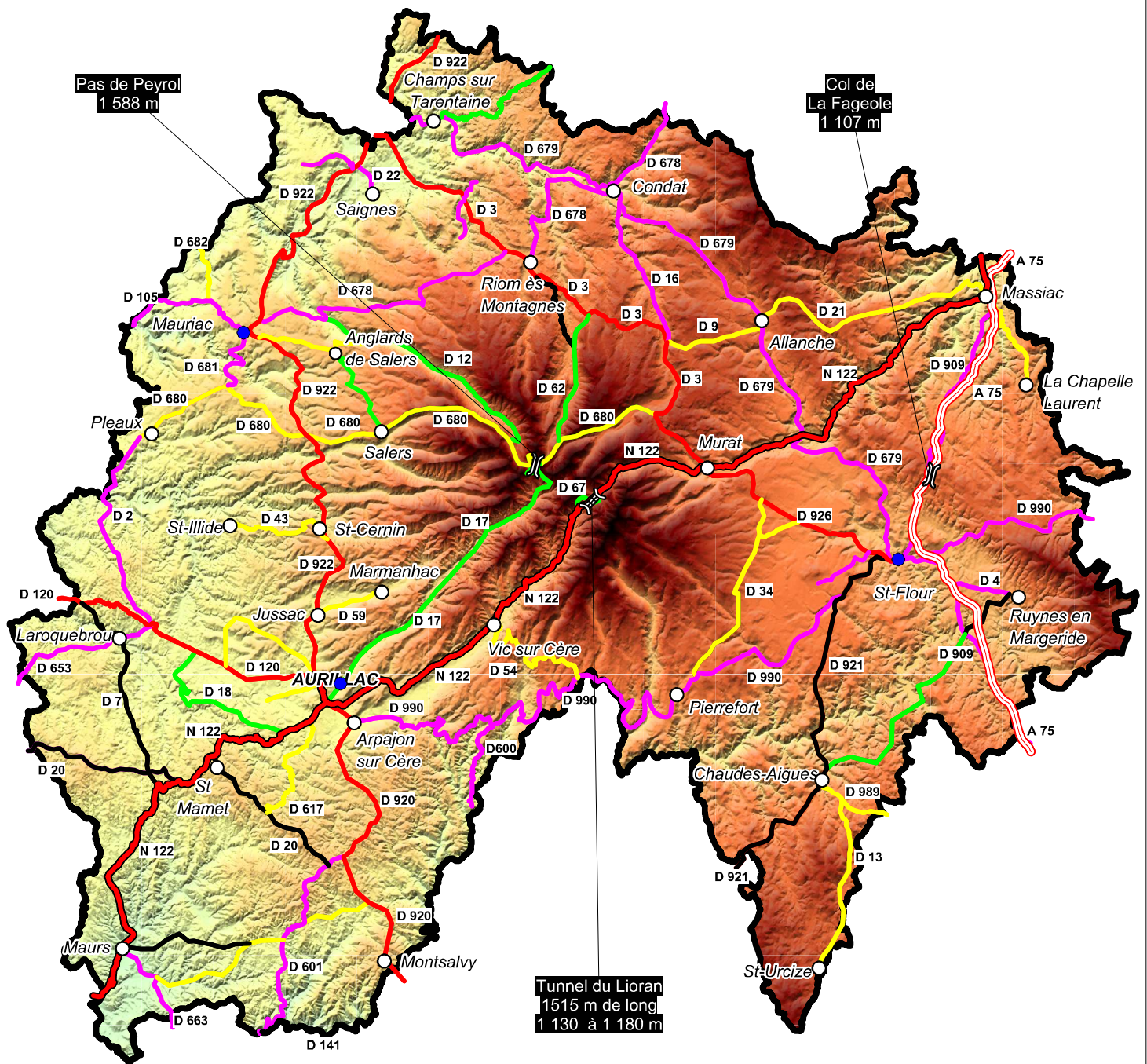










# Réseau routier principal



## Légende



### Classement du réseau routier

-  Autoroute A75
-  R.N. 122
-  R.D. Niveau 1
-  R.D. Niveau 2
-  R.D. d'intérêt départemental
-  R.D. d'intérêt touristique
-  Autres R.D.



PRÉFET DU CANTAL

DIRECTION  
DÉPARTEMENTALE  
DES TERRITOIRES

Support : BDTopo@IGN2011 (RGE)

Données : BDAIti@IGN2000

DDT15/SCAD/UCO/JJL

3\_Reseau\_Routier\_Principal.wor

08/2012

Echelle : 1/ 540 000