

Département :  
CANTAL

Commune :  
MENET

Section : A  
Feuille : 000 A 02

Échelle d'origine : 1/2500  
Échelle d'édition : 1/2500

Date d'édition : 07/04/2011  
(fuseau horaire de Paris)

©2010 Ministère du budget, des comptes  
publics et de la réforme de l'État

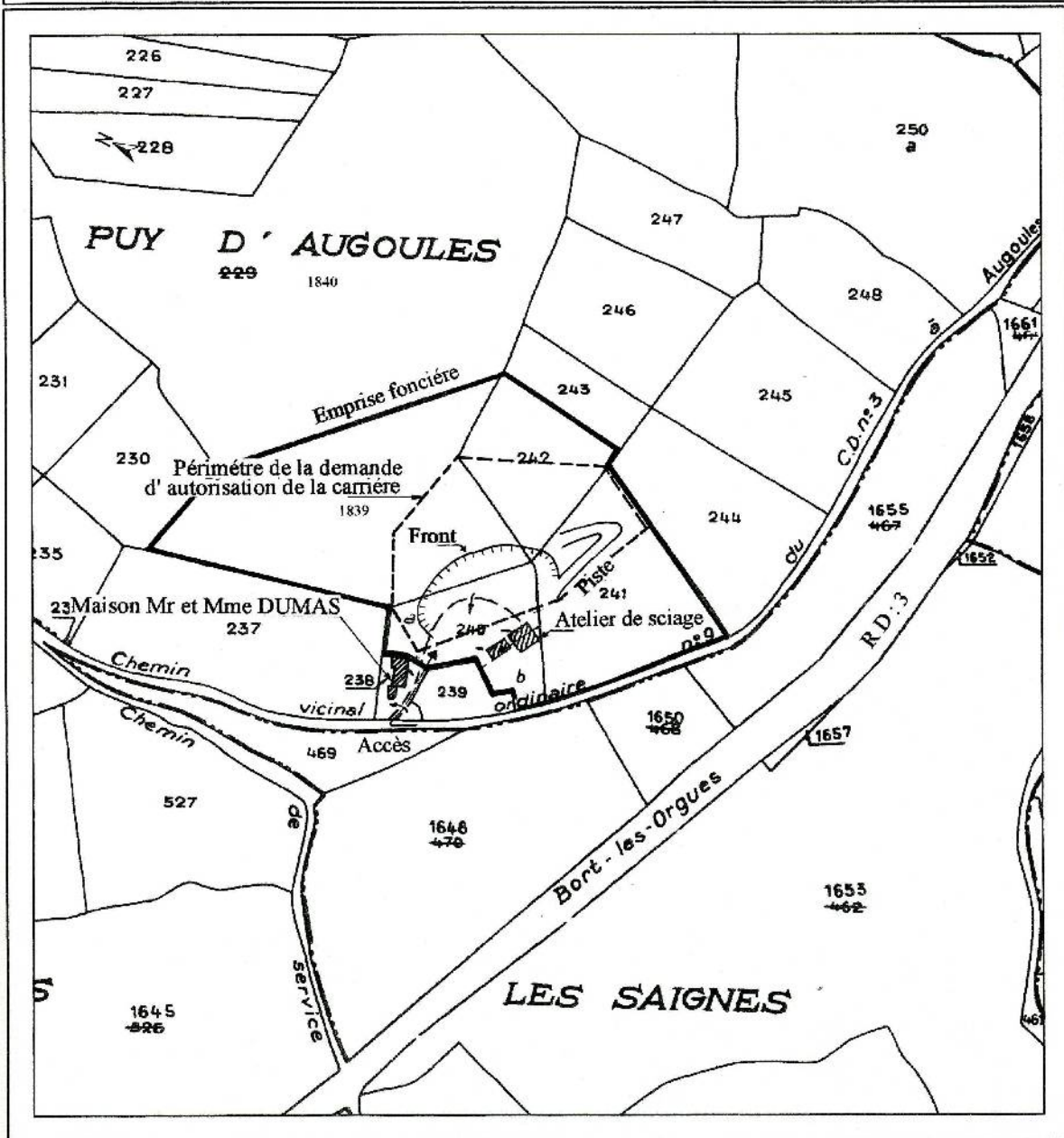
DIRECTION GÉNÉRALE DES FINANCES PUBLIQUES

EXTRAIT DU PLAN CADASTRAL INFORMATISÉ

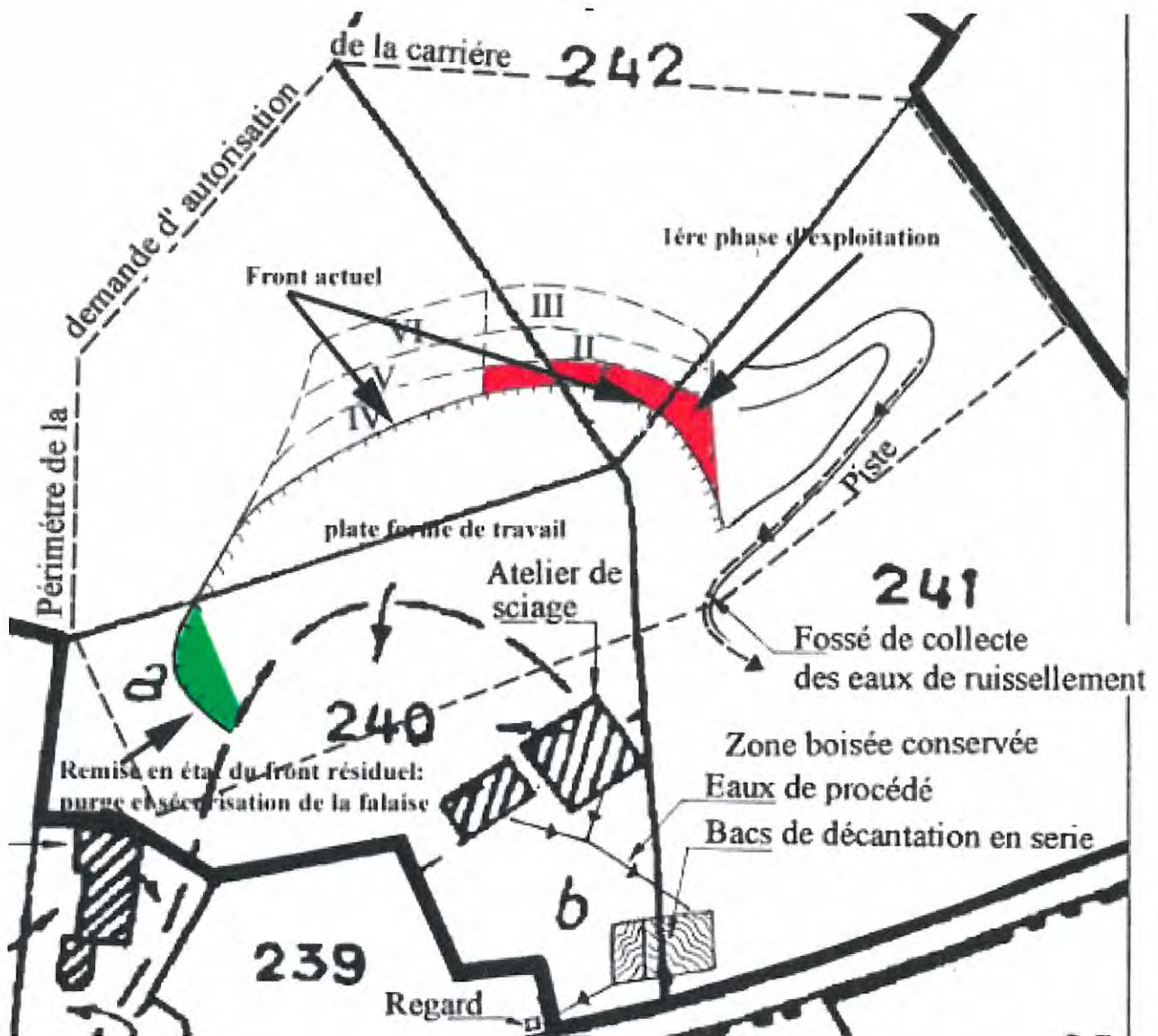
Le plan visualisé sur cet extrait est géré  
par le centre des impôts foncier suivant :  
AURILLAC

Cet extrait de plan vous est délivré par :

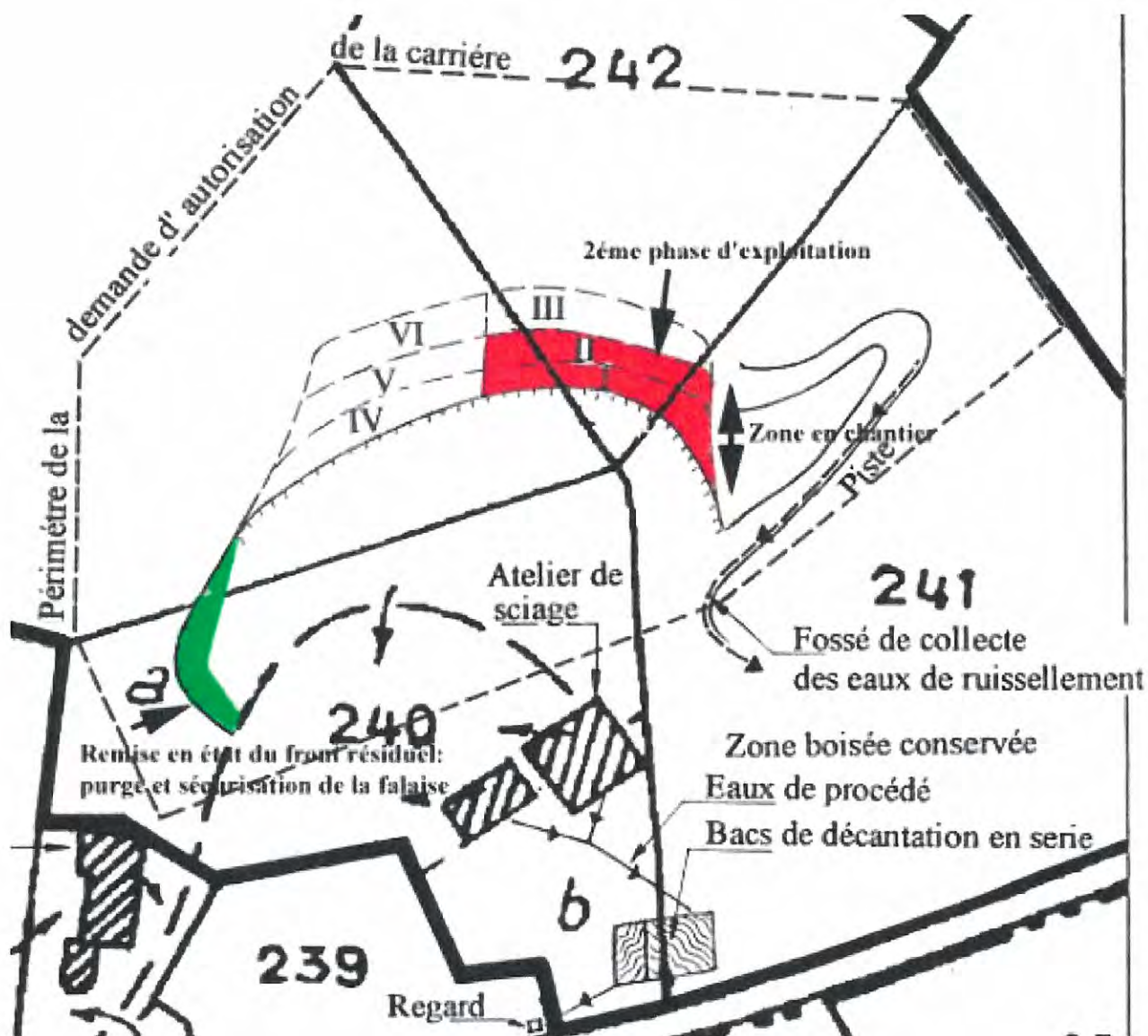
cadastre.gouv.fr



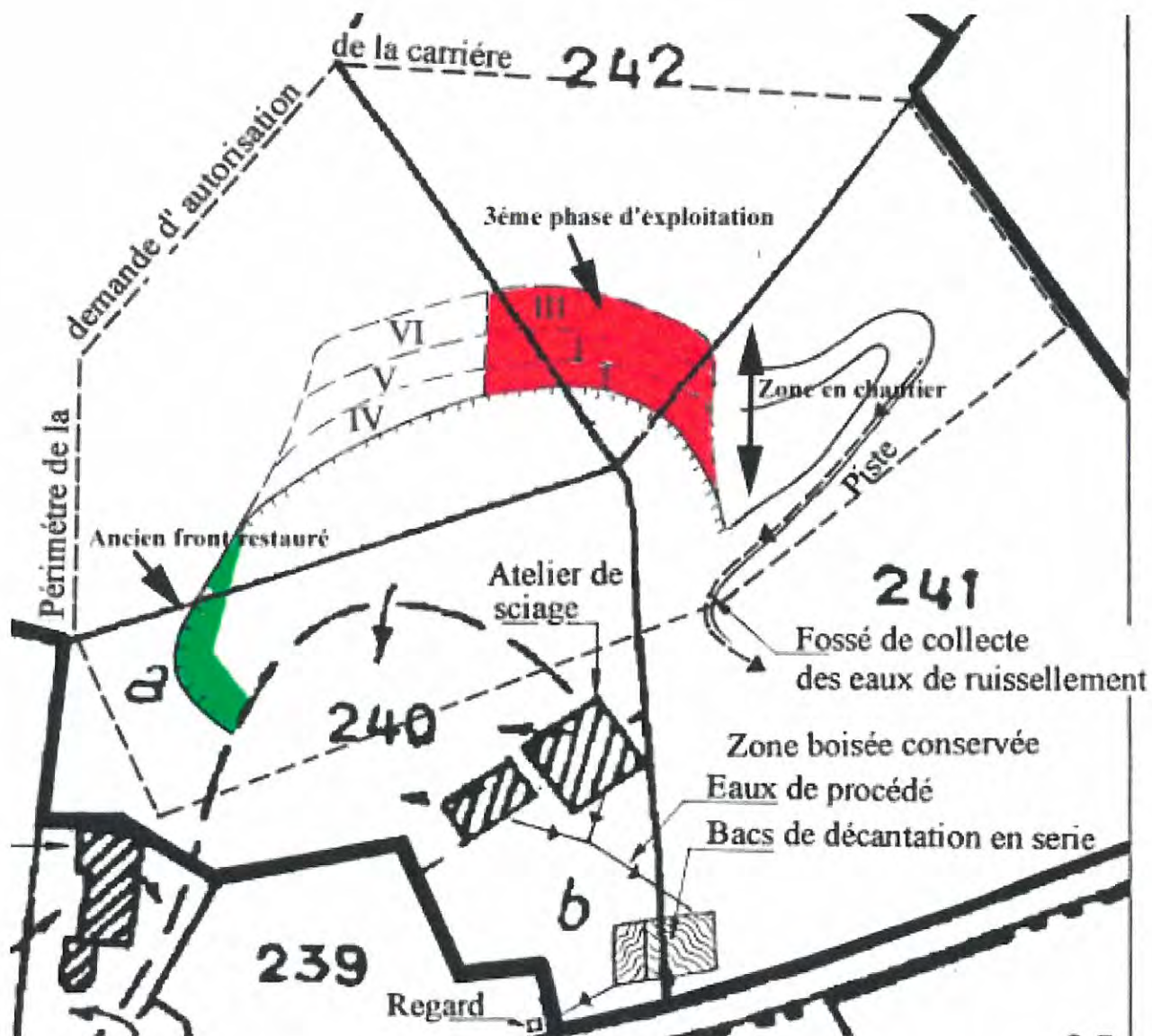
## Première phase d'exploitation



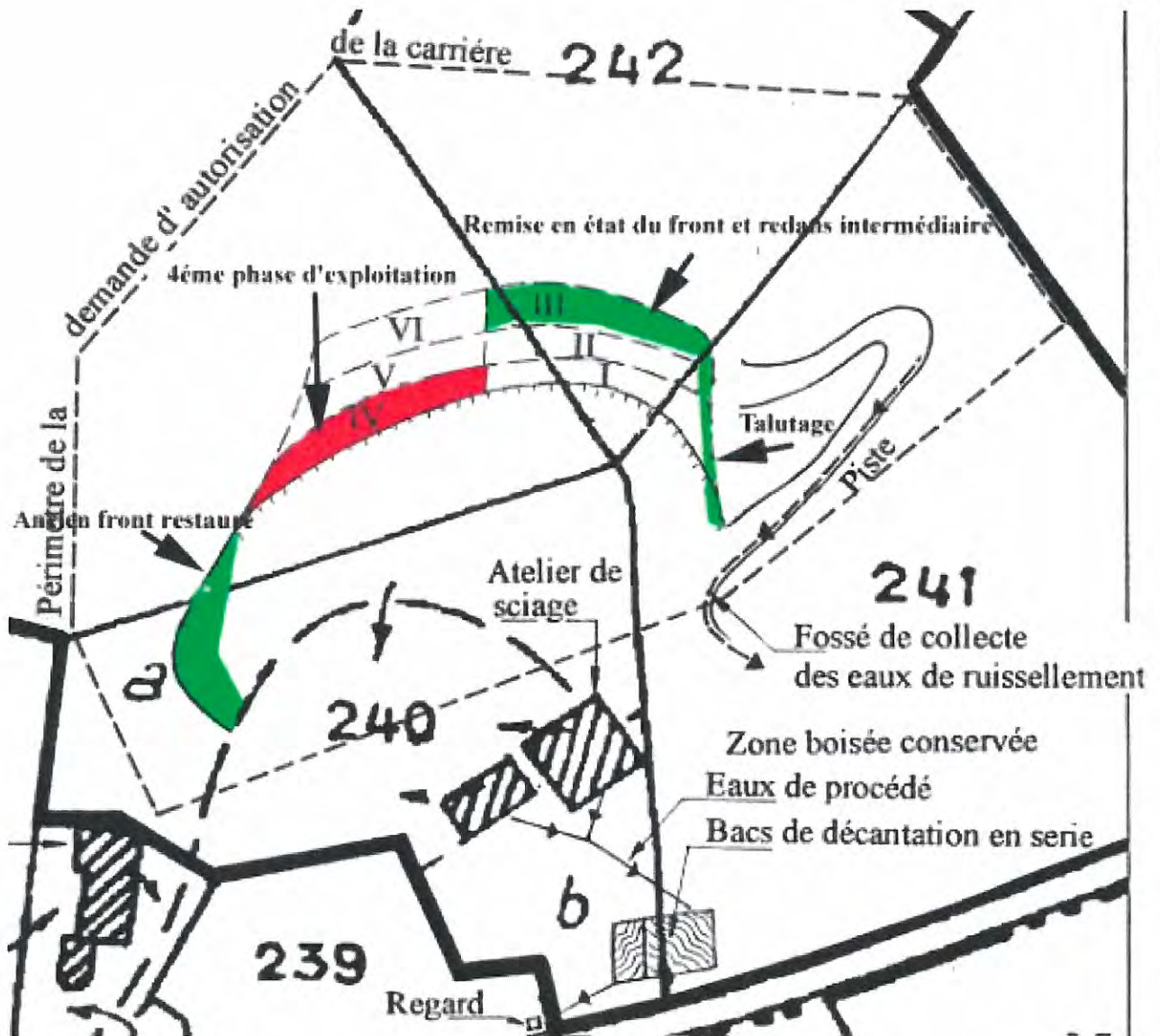
## Deuxième phase d'exploitation



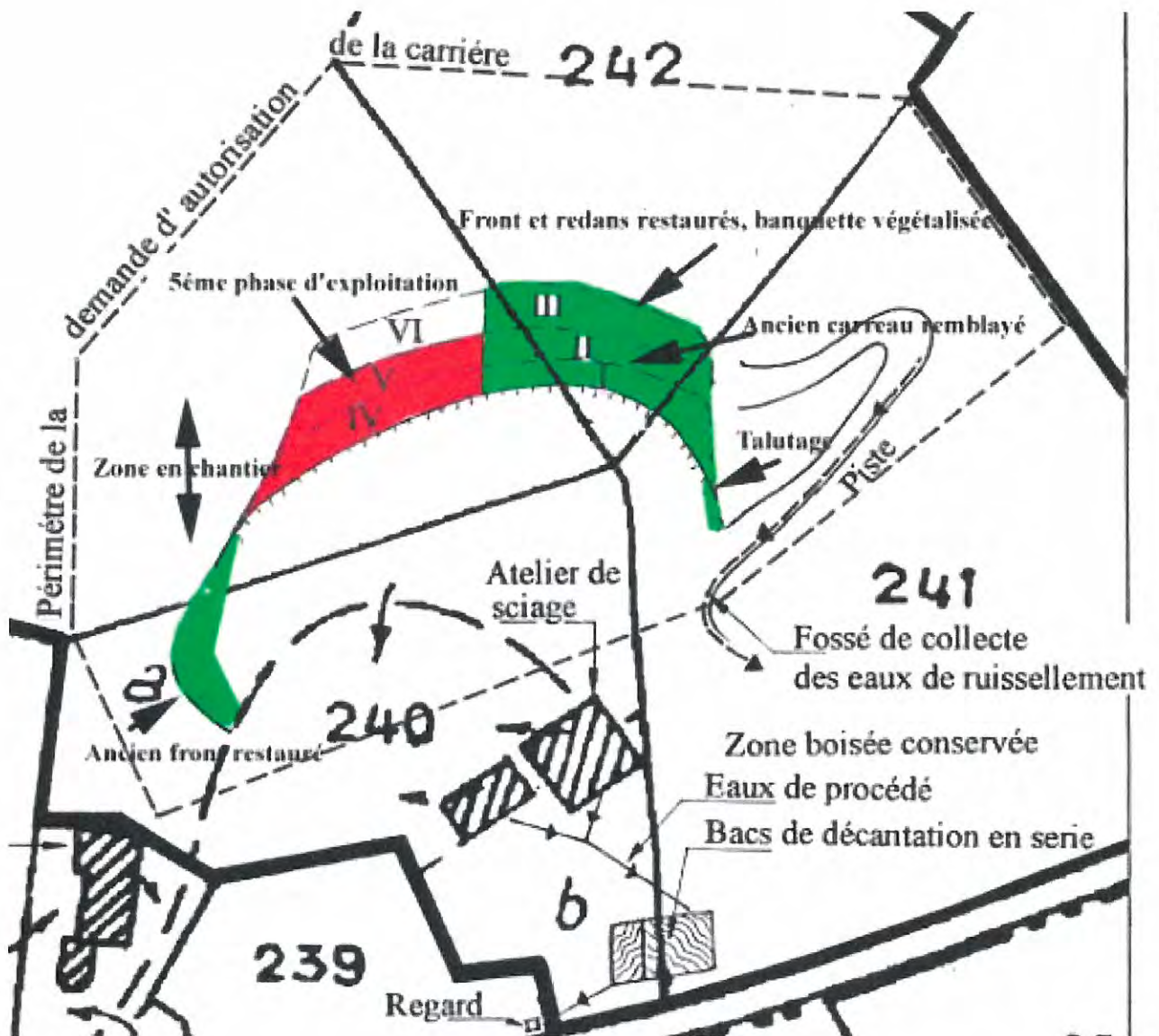
### Troisième phase d'exploitation



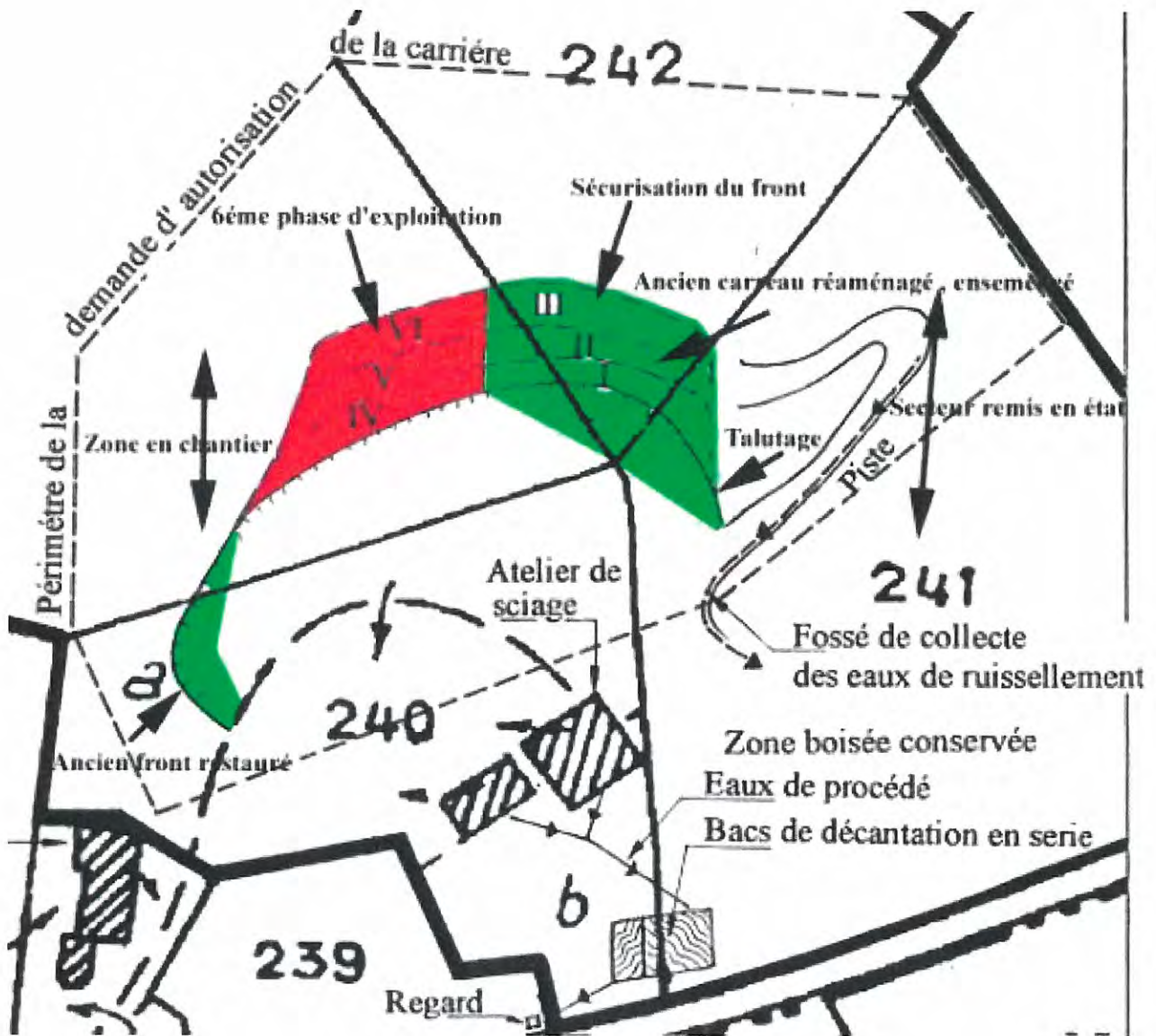
## Quatrième phase d'exploitation



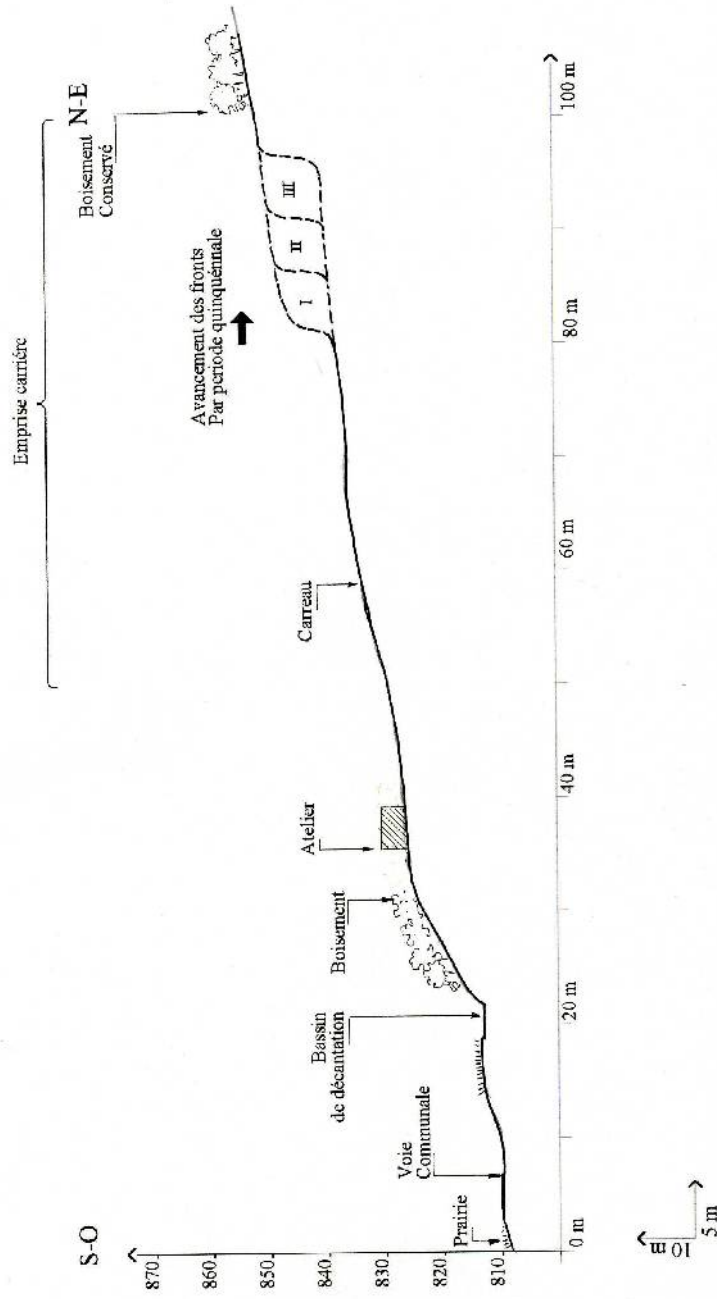
## Cinquième phase d'exploitation



## Sixième phase d'exploitation



# Profil d'exploitation





# remise en état finale

Département : CANTAL	DIRECTION GÉNÉRALE DES FINANCES PUBLIQUES ----- EXTRAIT DU PLAN CADASTRAL INFORMATISÉ -----	Le plan visualisé sur cet extrait est géré par le centre des impôts foncier suivant : AURILLAC
Commune : MENET		Cet extrait de plan vous est délivré par :  cadastre.gouv.fr
Section : A Feuille : 000 A 02		
Échelle d'origine : 1/2500 Échelle d'édition : 1/1000		
Date d'édition : 07/04/2011 (fuseau horaire de Paris)		
©2010 Ministère du budget, des comptes publics et de la réforme de l'État		

