




Légende

-  PPR Inondation approuvé ou en élaboration
-  PPR Mouvement de terrain approuvé ou en élaboration

Etat des documents d'urbanisme

-  PLU approuvé (43)
-  PLU en révision (6)
-  PLU en élaboration (7)
-  POS approuvé (8)
-  POS en révision (17)
-  carte communale approuvée (24)
-  carte communale en révision (4)
-  carte communale prescrite (20)
-  Règlement National d'Urbanisme (RNU) (131)

 <p>Liberté • Égalité • Fraternité RÉPUBLIQUE FRANÇAISE</p> <p>PRÉFET DU CANTAL</p> <p>DIRECTION DÉPARTEMENTALE DES TERRITOIRES</p>	Support : BDTopo©IGN2008 (RGE) Données : DDT15
	DDT15/SCAD/UDT/JJL urb+ppr_05_2012.wor