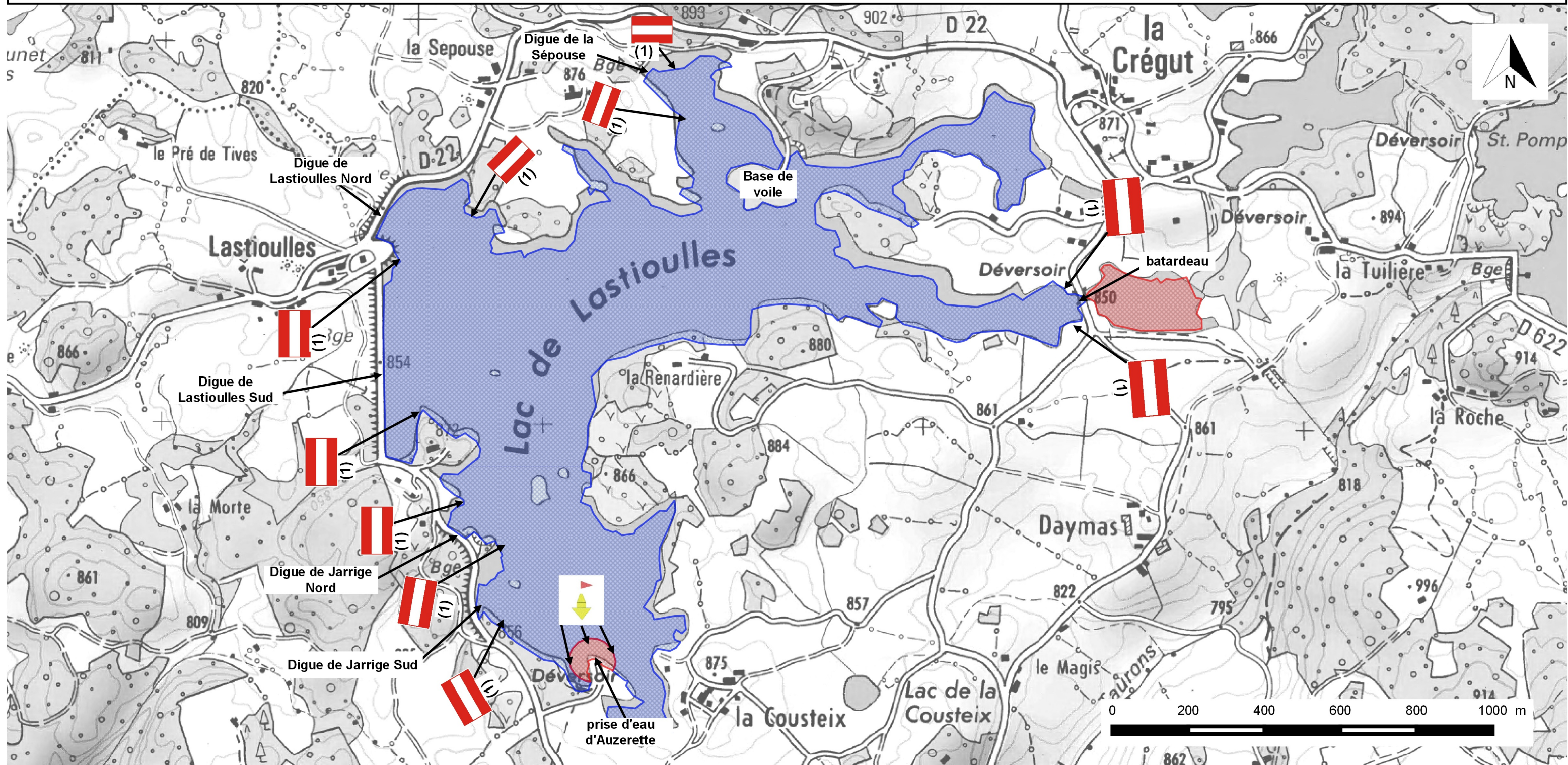






# Schéma directeur de la retenue de LASTIOULLES

Annexe à l'arrêté préfectoral n° 2015-0825 du 01 juillet 2015




### Zones de navigation :

-  zone de navigation à vitesse limitée à 4 km/h
-  zone interdite

-  Bouée de fin de navigation
-  Interdiction de passer

(1) Mention sous panneaux A1 :  
"Navigation interdite en aval de cette limite - Danger"

 Liberté • Égalité • Fraternité RÉPUBLIQUE FRANÇAISE <b>PRÉFET DU CANTAL</b> DIRECTION DÉPARTEMENTALE DES TERRITOIRES	Support : BDParcellaire@IGN2007 (RGE) BDTopo@IGN201 SCAN25@IGN2007 SCAN100@IGN1998
	Données : DDT 15 / SE / UE DDT15/SCAD-UCO & SE-UE
PROJET_plans_signal_Navig_15.qgs      25 juin 2015	
<b>Echelle : 1/20 000</b>	